

100

- ГРАНИЦЕ КАТАСТАРСКИХ ОПШТИНА

ГРАЂЕВИНСКО ПОДРУЧЈЕ

- ГРАНИЦА ГРАЂЕВИНСКОГ ПОДРУЧЈА
— ГРАНИЦА ЈАВНЕ НАМЕНЕ:
— регулација пруге
— регулација саобраћајница

ПОВРШИНЕ И ОБЈЕКТИ ЈАВНЕ НАМЕНЕ

ИНФРАСТРУКТУРА

- ЖЕЛЕЗНИЧКА ИНФРАСТРУКТУРА**

ПОСТОЈАТЕЉА ЖЕЛЕЗНИЧКА ПРУГА ЗА ПУКОВНИ И ПОЈАСОВИ РЕГУЛИРАЊИ

ПОЈАСОВИ РЕГУЛИРАЊИ

ПРИЈУМНИ ПОЈАСОВИ ЈАВНЕ ПРУГЕ

ГРАНИЦА ИНФРАСТРУКТУРНОГ ПОЈАСА (појас регулације)

ГРАНИЦА ЗАШТИТНОГ ПОЈАСА ПРУГЕ

ИНДУСТРИЈСКИ КОЛОСЕК ЗА ПУКОВНИ И ПОЈАСОВИ РЕГУЛИРАЊЕ

ТЕСТ ПРУГА ЗА ПУКОВНИ И ПОЈАСОВИ РЕГУЛИРАЊЕ

ПРИЈУМНИ ПОЈАСОВИ ИНДУСТРИЈСКЕ И ТЕСТ ПРУГЕ

ЖЕЛЕЗНИЧКО ПОДВРЋАЊЕ

ОБЈЕКТИ У ФУНКЦИЈИ ЖЕЛЕЗНИЧКЕ ПРУГЕ

ЖЕЛЕЗНИЧКА СТАНИЦА










ЖЕЛЕЗНИЧКА СТАНАЛИЈА

РАДНОМАСНА ХАЛА

ВУЧНА ПОДСТАЦИЈА

ЕМЦ - станица за мерење електромагнетне компатибилности

ПУТНА ИНФРАСТРУКТУРА



- | | |
|---|------------------------|
|  | ДРЖАВНИ ПУТ ША РЕДА БР |
|  | ОПШТИНСКИ ПУТЕВИ |
|  | НЕКАТЕГОРИСАНИ ПУТЕВИ |
|  | НЕКАТЕГОРИСАНИ ПУТЕВИ |
|  | РЕГУЛАЦИОНА ЛИНИЈА х/с |
|  | РЕГУЛАЦИОНА ЛИНИЈА с/с |
|  | РЕГУЛАЦИОНА ЛИНИЈА с/с |
|  | КВИЧНАК |
|  | ГРАЂЕВИНСКА ЛИНИЈА |

КОМУНАЛНА ІНФРАСТРУКТУРА




- ПОСТОЈЕЋИ ДАЛЕКОВОД 400 КВ
 ПОСТОЈЕЋИ ДАЛЕКОВОД 110 КВ
 ПОСТОЈЕЋИ ДАЛЕКОВОД 35 КВ
 ПОСТОЈЕЋИ ДАЛЕКОВОД 10 КВ
 ПОСТОЈЕЋИ ДАЛЕКОВОД 35 КВ КОЈИ СЕ УЖИВА
 ПОСТОЈЕЋИ ДАЛЕКОВОД 10 КВ КОЈИ СЕ УЖИВА
 ПЛАНИРАНИ ДАЛЕКОВОД 35 КВ
 ПЛАНИРАНИ ДАЛЕКОВОД 10 КВ
 ЗОНА МОГУЋЕГ УРШТАЊА ПРУГЕ СА СЕВЕРНОМ ОБИТАЈИЦОМ
- ОБЈЕКТИ КОМУНАЛНЕ ИНФРАСТРУКТУРЕ (у обухвату ПДР и непосредном окруењу)
- ПЛАНИРАНА ТРАНСОМЛАЦИЈА 100/4 КВ
 ПЛАНИРАНА ТРАНСОМЛАЦИЈА 110/100 КВ
 ПОСТОЈЕЋА ТРАНСОМЛАЦИЈА 400/110 КВ
- ГЛАВНА МЕРО-РЕГУЛАЦИОНА СТАНИЦА "ЦВЕТОЈЕВАЦ"

ПОВРШИНЕ И ОБЈЕКТИ ОСТАЛЕ НАМЕНЕ

СТАНОВАЊЕ

-  СТАНОВАЊЕ НИСКИХ ГУСТИНА
 ПРИВРЕДНЕ ЗОНЕ
 РАДНА ЗОНА "СОБОВИЦА-ЛУЖНИЦА"
 ОСТАЛЕ РАДНЕ ЗОНЕ

ОСТАЛО ЗЕМЉИШТЕ ВАН ГРАЂЕВИНСКОГ ПОДРУЧЈА

- | | |
|---|------------------------|
|  | ПОЉОПРИВРЕДНО ЗЕМЉИШТЕ |
|  | ШУМСКО ЗЕМЉИШТЕ |
|  | ВОДНО ЗЕМЉИШТЕ |

ВАЖЕЋИ ПЛАНСКИ ДОКУМЕНТИ

1. ПДР "РАДНА ЗОНА СОБОВИЦА-ЛУЖНИЦЕ"
2. ПДР "РАДНА ЗОНА СОБОВИЦА 1"
3. ПДР "РАДНА ЦВЕТОЈЕВАЦ"

4. ПЛАНИРАНА НАМЕНА ПОВРШИНА

На основу члана 56. став 5. Закона o садржини, начину и поступku издавањa изданањa просторног и урбанистичког плана opштине (Службени гласник РС, бр. 32/019),	
ОБЕРАВАЈУ тридесет, две и тридесет година	
Одобрени урбанистички	Милан Милићević, датум изн. сав.с.
Председник Комисије за планирање града Копаоника	Лилијана ВРС број: 202 0611 04
Градa Крагујевац, Градског управног одела	Милош Радосављевић, датум изн. сав.с.
Градског управног одела	Предраг Пантић, датум изн. сав.с.

[illegible]